

ОПИСАНИЕ МЕСТОПОЛОЖЕНИЯ ГРАНИЦ

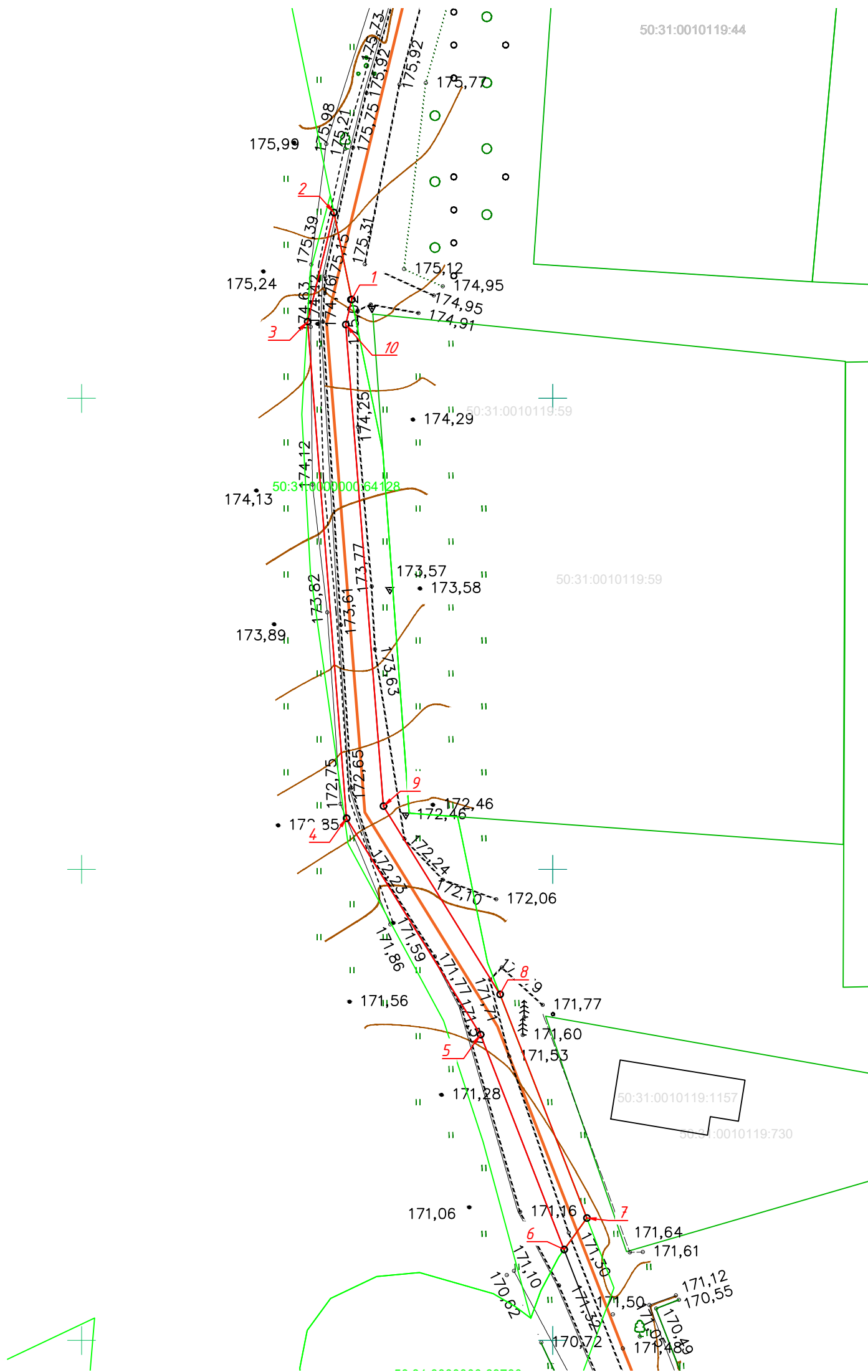
Публичный сервитут с целью размещения линейного объекта "Распределительный газопровод среднего давления по адресу: Московская обл, г. Чехов, д. Захарково".

Срок сервитута — 49 лет

(наименование объекта местоположение границ, которого описано (далее – объект)

Раздел 1		
Сведения об объекте		
№ п/п	Характеристики объекта	Описание характеристик
1	2	3
1.	Местоположение объекта	<i>Московская обл, г. Чехов, д. Захарково.</i>
2.	Площадь объекта +/- величина погрешности определения площади (Р +/- Дельта	<i>425,2 +/- 5 м²</i>
3.	Иные характеристики объекта	<i>Вид зоны: Публичный сервитут Номер зоны: 1 Содержание ограничений: Публичный сервитут с целью размещения линейного объекта "Распределительный газопровод среднего давления по адресу: Московская обл, г. Чехов, д. Захарково. Срок сервитута — 49 лет</i>








Раздел 4
План границ объекта



Масштаб М 1:500



Подпись _____ Дата " 14 " ноября 2023 г.
Место для отписки печати (при наличии) лица, составляющего описание местоположения границ объекта

- Используемые условные знаки и обозначения
-  - Граница публичного сервитута
 -  - Характерная точка контура, сведения о которой позволяют однозначно определить ее положение на местности
 -  - Границы земельных участков, согласно сведениям ЕГРН
 -  - Границы кадастрового квартала
 -  50:31:0000000 - Номер кадастрового квартала
 -  50:31:0000000:64:128 - Кадастровый номер земельного участка
 -  - Проектируемое сооружение газопровода среднего давления

Прохождение границы		Описание прохождения границы
от точки	до точки	
1	2	3
1	2	-
2	3	-
3	4	-
4	5	-
5	6	-
6	7	-
7	8	-
8	9	-
9	10	-
10	1	-